

BILLETS DU PARC

VALABLES 3 JOURS pour les adultes	\$25.00
VALABLE 1 AN pour les adultes	\$32.50
VALABLE UN AN POUR LE VEHICULES pour les résidents du Territoire du nord	\$65.00

HORAIRES D'OUVERTURE DU PARC

MOIS	OUVERTURE	FERMETURE
Déc, Jan, Fév.	5h00	21h00
Mars	5h30	20h30
Avril	5h30	20h00
Mai	6h00	19h30
Juin, Juillet	6h30	19h30
Août	6h00	19h30
Sept	5h30	19h30
Oct	5h00	20h00
Nov	5h00	20h30

Le parc est fermé la nuit.

Il est interdit de camper dans le parc.

Il y a un zone réservée au camping dans la station touristique de Ayers Rock.

CENTRE CULTUREL	7h00-18h00
Information desk	8h00-17h00

VISITE GUIDÉE PAR UN GARDE FORESTIER MALA WALK

de mai à septembre à	10 h
d'octobre à avril à 10 h	8 h

- 1,5 - 2 heures environ
- Rendez-vous au parking MALA

Permis pour activités commerciales

Toutes les activités commerciales dans le parc exigent un permis: filmer, visites guidées, photographier, peindre et enregistrer des sons.

Veillez contacter le bureau chargé des permis:
uluru.permits@environment.gov.au

Prenez vous soin de ce lieu avec nous

Le 26 octobre 1985, les titres de propriété de Uluṛu et Kata Tjuṛa ont été retournés aux propriétaires traditionnels Anangu, qui les ont ensuite loué au gouvernement fédéral pour 99 ans.

Depuis 1985, les Anangu travaillent en étroite collaboration avec le Directeur des Parcs Nationaux pour la gestion de ce parc. Pendant ce temps, le parc a été classé Patrimoine Mondial pour ses valeurs naturelles et culturelles.

VISITEZ LE PARC EN SECURITE Ne risquez pas votre vie



Alarme radio en cas d'urgence pour contacter le garde forestier quand le parc est ouvert



Emportez et buvez un litre d'eau par heure, à petites gorgées



Portez chaussures solide



Portez une crème solaire à haute protection, un chapeau avec une bride ferme, une chemise à manches longue



Risque de contrainte thermique et déshydratation - quand il fait très chaud, terminez les excursion avant 11h00



Considérez votre état de santé et forme physique en choisissant une activité



Si choisissez de escalader Uluṛu, n'essayez pas de récupérer des objets qui tombent pendant l'escalade



Respecter les instructions de sécurité et les signaux d'avertissement

VISITEZ LE PARC D'UNE FACON SOUTENABLE Aidez nous à préserver le parc

Vous faites partie du grand nombre de touristes qui visitent le parc chaque année. Maintenir votre impact environnemental au minimum contribuera à protéger ce lieu spécial pour le future.

- Ne troubler pas l'environnement, ne prenez pas de pierres, sable, plants ou des choses qui appartiennent au parc
- Emportez la poubelle avec vous
- Restez dans les routes et les sentiers marqués
- Planifiez votre journée! Les **toilettes** se trouvent:
 - Au Centre Culturel
 - Au Parking Mala
 - A Talinguru Nyakuny tjaku
 - A la zone de vision du coucher de soleil de Kata Tjuṛa



Il y a des amendes applicables, conformément à l'Acte pour la Conservation de la Biodiversité et la Protection de l'Environnement (Environment Protection and Biodiversity Conservation Act, EPBC)

**On veut que vous profitez bien de votre
visite et rentrez chez vous en sécurité!**

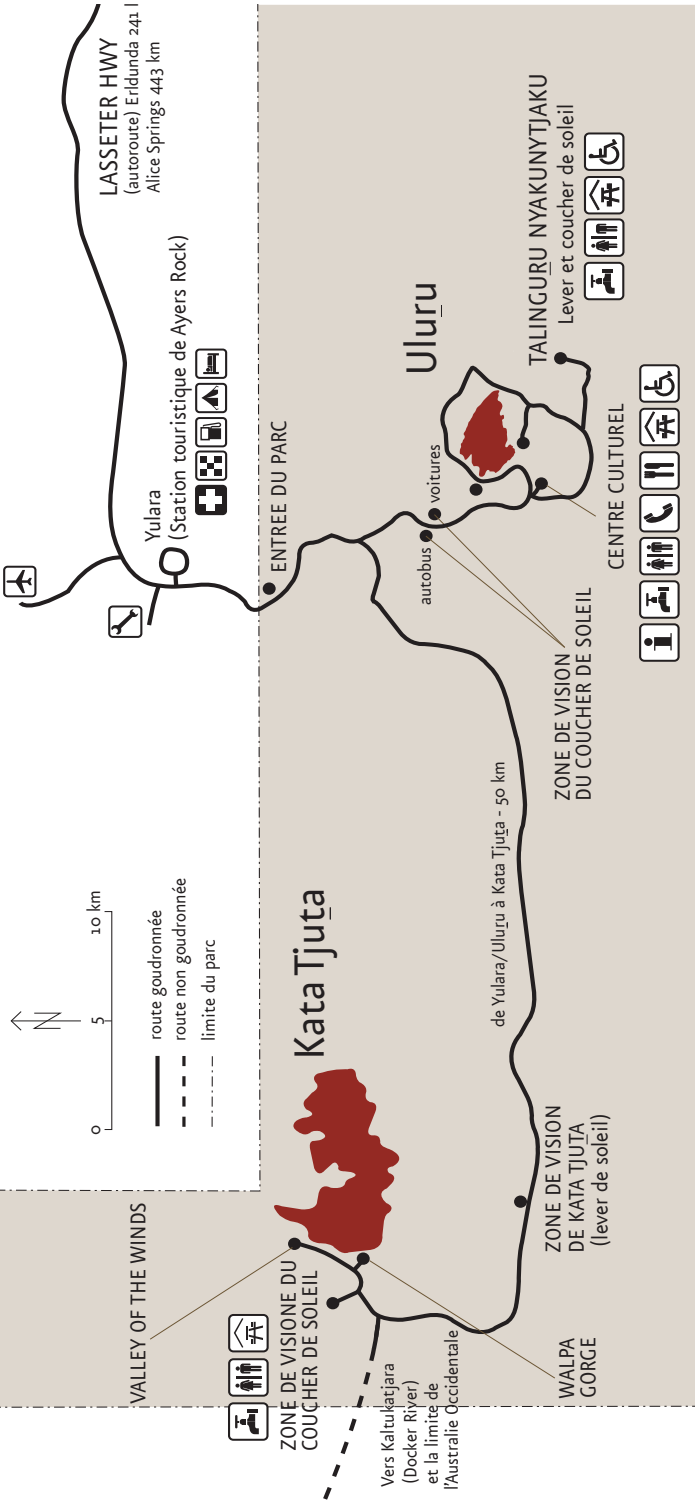
Palya!

Visitez le CENTRE CULTUREL en premier pour prendre une guide touristique gratuite complète

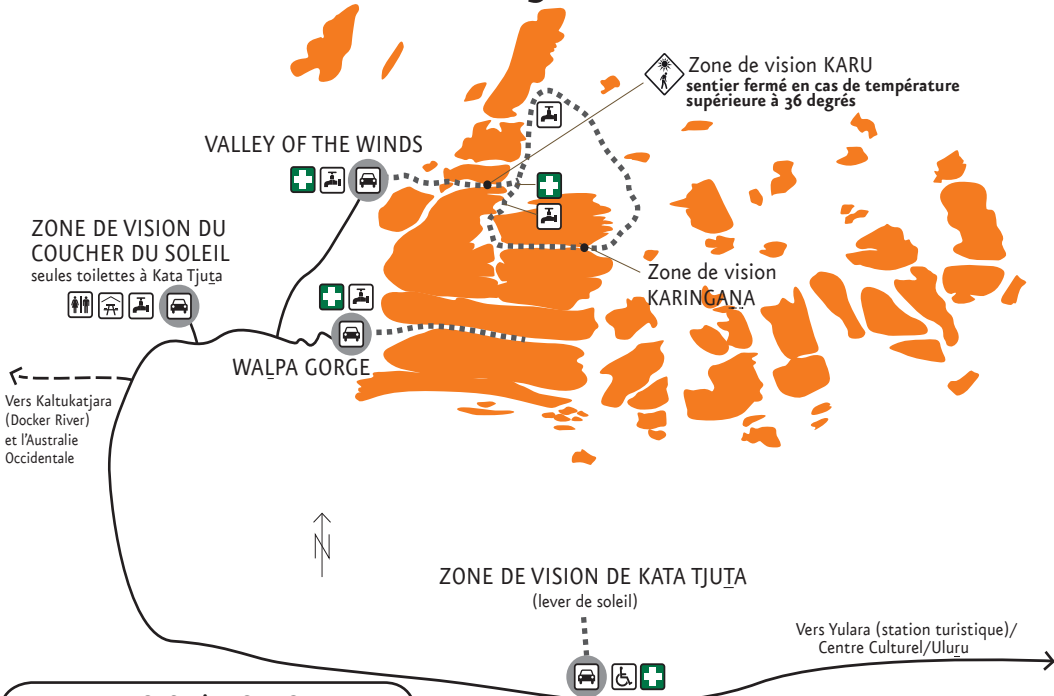
PLAN ET SECURITE

Bienvenus chez les Anangu

Parc National d'Uluru-Kata Tjuta



Kata Tjuta




EN CAS D'URGENCE

Utilisez une alarme radio pour contacter les gardes forestiers quand le parc est ouvert

CHOISISSEZ VOTRE EXPERIENCE

*Populaire (il y a une raison!)
**Quelque chose de différent

SENTIERS DE KATA TJUTA - AVERTISSEMENTS

 Risque de contrainte thermique et déshydratation. Il s'agit d'une pathologie mortelle qui arrive souvent à Kata Tjuta, même avec une température douce. Les sentiers sont pierreux, accidentés et isolés.

Ne risquez pas votre vie!

Buvez de l'eau, restez à l'ombre, marchez en sécurité. En cas de haute température terminez vos excursions avant 11h00.

Pour votre sécurité au-delà de la zone de vision de Karu est fermé à partir de 11h00 quand la température prévue ou réelle est de 36 degrés ou plus haute.

CONSIDEREZ LES HORAIRES DE FERMETURE DU PARC

Vous devez quitter la zone de Kata Tjuta au moins 45 minutes avant de la fermeture du parc. Veuillez voir la page 4 pour les horaires.

CHOSSES A FAIRE

**Kata Tjuta Dune Viewing

Un bon endroit pour un pique-nique et pour regarder le lever ou coucher de soleil. Le sentier, accessible à tout le monde, conduit jusqu'à une vue spectaculaire à 360 degrés

*Kata Tjuta Sunset Viewing

Utilisez la zone pique-nique et les toilettes avant et après vos excursions. Une belle vue de Kata Tjuta au coucher de soleil.

*Walpa Gorge Walk

Niveau de difficulté 3 - Modéré, 2,6 km aller-retour, 1 heure

*Valley of the Winds Walk

*Zone de vision KARU: Niveau de difficulté 3 - Modéré, 2,2 km aller-retour, 1 heure

*Zone de vision Karingana: Niveau de difficulté 4 - Difficile, 5,4 km aller-retour, 2,5 heures

**Circuit complet: Niveau de difficulté 4 - Difficile, 7,4 km, 4 heures

UN LIEU DE GRAND RESPECT

Kata Tjuta signifie «plusieurs têtes», dans la langue de la communauté aborigène locale, sacrée selon le Tjukurpa et la loi des hommes Anangu. Tout le monde est bienvenu est invité à apprécier ce lieu spécial.

Uluru

Zone de vision du coucher de soleil pour les autobus

vers Yulara (station touristique)/Kata Tjuta

DUNE WALK
Un bon endroit pour le lever du soleil!
ATTENTION
le parking des autobus est ouvert pour tout le monde jusqu'à 16h00, tous les jours.
Il est après réservé exclusivement aux autobus pour le coucher de soleil.

ZONE DE VISION DU COUCHER DE SOLEIL POUR LES VOITURES

LEGENDE

- Toilettes
- Zone pour le pique-nique
- Eau potable
- Alarme radio en cas d'urgence
- Sentier
- Route goudronnée
- Route non goudronnée
- Site sacré au niveau culturel (ne pas photographier ou filmer)

CHOSSES A FAIRE

*Visitez le Centre Culturel en premier

Apprenez à mieux comprendre la Anangu culture
Ouverture 7h00-18h00.

*Uluru Base Walk

Niveau de difficulté 3 - Modéré, 10,6 km, 3,5 heures

Risque de contrainte thermique et déshydratation.

En cas de hautes températures, terminez votre excursion avant 11h00.

Les sentiers courts comprennent:

***Mala Walk**: Niveau de difficulté 1 - Accessible à tout le monde, 2 km aller-retour, 1,5 heures,

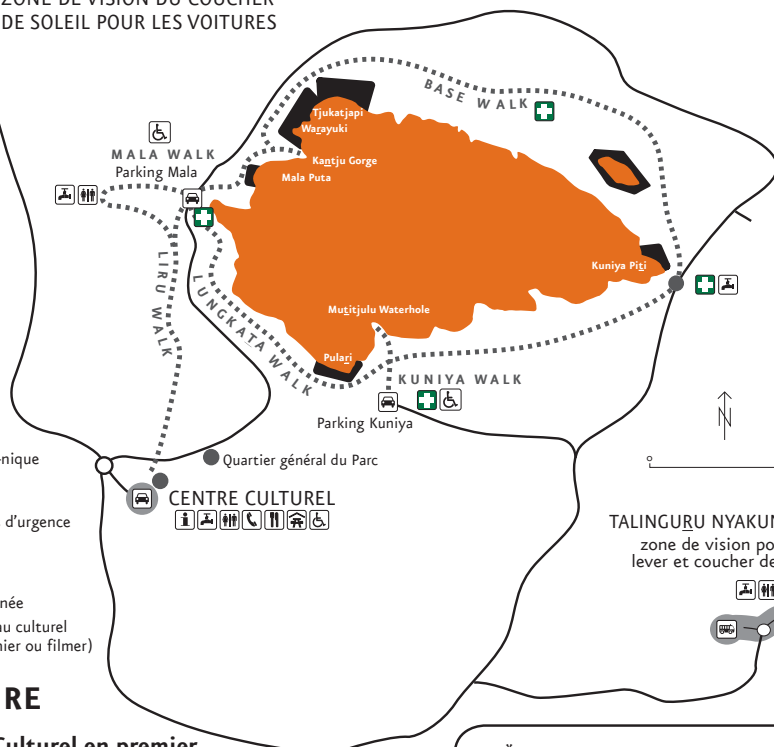
***Kuniya Walk**: Niveau de difficulté 1 - Accessible à tout le monde, 1 km, 30-45 mins

****Dune Walk**: Niveau de difficulté 2 - Facile, 500 m aller-retour, 45 minutes (réservé aux autobus au coucher de soleil)

Talinguru Nyakunytyaku: Niveau de difficulté 2 - Facile, *lever et coucher de soleil, **zone pique-nique accessible pour toute la journée

NE PAS ESCALADER ULURU

«Escalader est une décision très important. Vous ne devriez pas escalader. C'est pas la chose la plus importante à Uluru. Vous devriez écouter ci lieu. Le Tjukurpa (la loi traditionnelle) nous oblige à apprendre aux gens comment on doit se comporter.»



TALINGURU NYAKUNYTYAKU
zone de vision pour le lever et coucher de soleil

*** GUIDE GRATUITE AVEC UN GARDE FORESTIER DANS LE SENTIER MALA**

Pour découvrir la culture Anangu et l'importance de Uluru. Participez à notre visite guidée quotidienne.

AVERTISSEMENT SI CHOISISSEZ DE ESCALADER ULURU

ÉVALUEZ VOTRE ÉTAT DE SANTÉ ET FORME PHYSIQUE.

L'escalade exige un effort considérable. Plus de 35 personnes ont perdu la vie en essayant de escalader Uluru.

Ne risquez pas votre vie!

N'escaladez pas si vous souffrez d'hypertension ou hypotension, problèmes cardiaques ou respiratoires, problèmes de vertiges ou si vous n'êtes pas en forme.

L'escalade est fermée en cas de conditions météorologiques défavorables, pendant les opérations de sauvetage ou pour importants raisons culturelles.